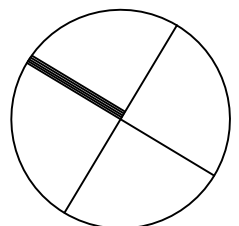


LEGENDA






- HRANICE PARCEL
- HRANICE BUDOV
- VNITŘNÍ KRESBA
- HRANICE KU
- ČÍSLO STAVEBNÍCH A POZEMKOVÝCH PARCEL
- BPEJ KRESBA
- POŘADOVÉ ČÍSLO TRVALÉHO ZÁBORU
- POŘADOVÉ ČÍSLO DOČASNÉHO ZÁBORU DO 1 ROKU
- DOČASNÝ ZÁBOR DO 1 ROKU
- TRVALÝ ZÁBOR SO 101
- TRVALÝ ZÁBOR SO 102
- TRVALÝ ZÁBOR SO 103
- POZEMKY V MAJETKU KRÁLOVÉHRADSKÉHO KRAJE



ZÁBOROVÝ ELABORÁT

Souřadnicový systém S-JTSK, Výškový systém Bpv

Objednatel:
Královéhradecký kraj
Pivovarské náměstí 1245
500 03 Hradec Králové

PROJEKTY A ŘÍZENÍ DOPRAVNÍCH STAVEB, Pernerova 659/31a Praha 8, Karlín, PSČ 186 00				Zhotovitel:
Navrhl/vypracoval:	Ing. Miloš NĚMEC	Zodpovědný projektant:	Ing. Miloš NĚMEC	
podpis:		podpis:		
Technická kontrola:	Ing. Miroslav VĚTROVSKÝ	Hlavní inženýr projektu:	Ing. Miloš NĚMEC	
podpis:		podpis:		ADVISA s.r.o., Pernerova 659/31a Praha 8, Karlín, PSČ 186 00

Kraj:	Královéhradecký	Čís. zakázky:	16-028-A
Katastrální území:	Holovousy v Podkrkonoší, Blisko u Hořic	Datum:	10/2016
Objednatel:	Královéhradecký kraj, Pivovarské náměstí 1245, 500 03 Hradec Králové	Formát:	5x44
Alce:	III/28430, III/28431, III/28432 HOLOVOUSY	Měřítko:	1:1000
		Stupeň:	DSP + PDPS
Název přílohy:	ZÁKRES DO MAPY KN - DÍL 1	Čís. přílohy:	01